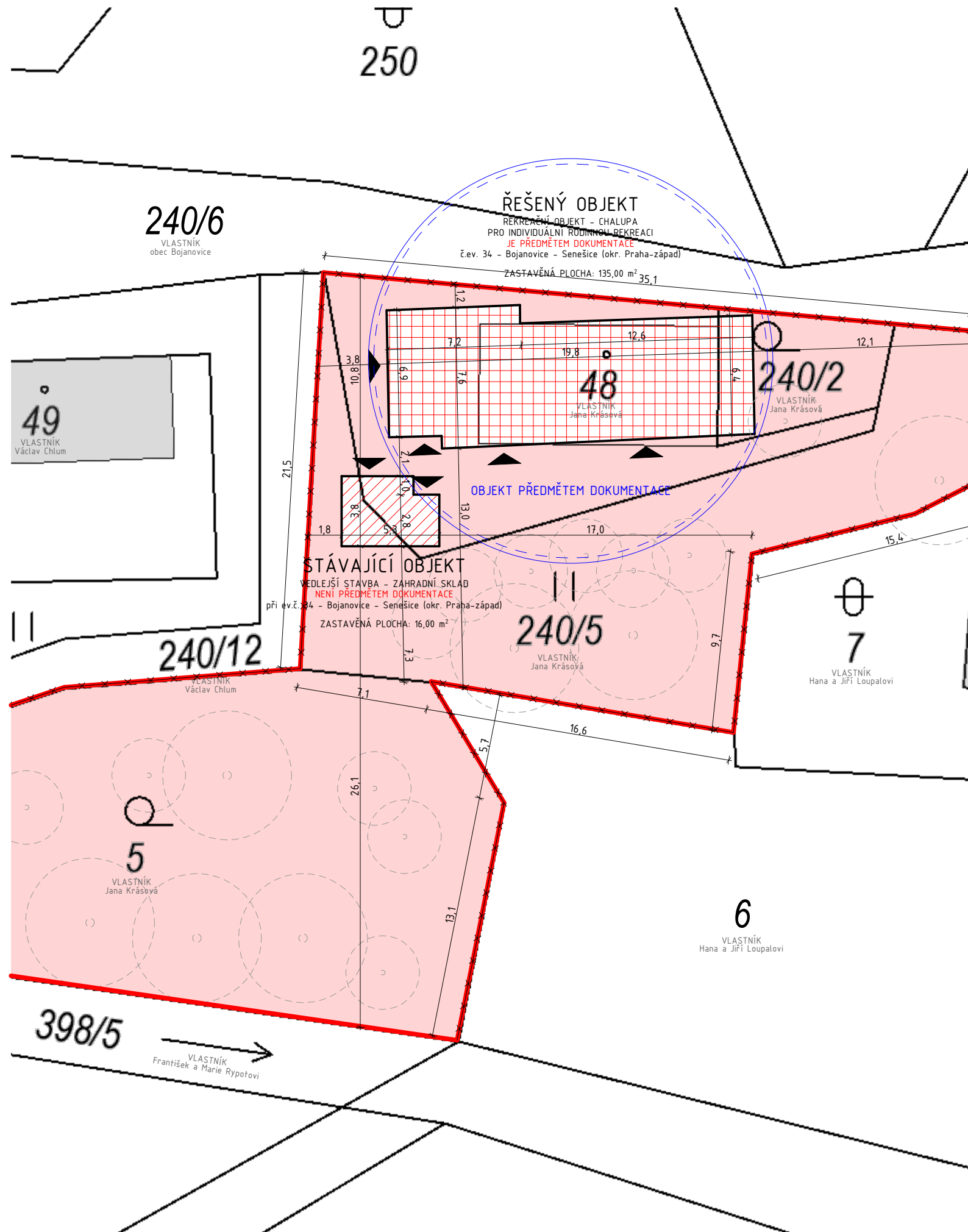


SITUAČNÍ SCHÉMA

1:250

250



POZEMKOVÁ BILANCE

OBEC	Bojanovice [539104]
KATASTRÁLNÍ ÚZEMÍ	Seněšnice [747424]
OZN. POZEMKŮ DOTČENÝCH STAVBOU	st. 48 (257 m ²)
CELKOVÁ PLOCHA POZEMKŮ DOTČENÝCH STAVBOU	257 m ²
OZN. POZEMKŮ V RÁMCI FUNKČNÍHO CELKU	st. 48 (257 m ²), poz. 5 (621 m ²), poz. 240/2 (54 m ²), poz. 240/5 (350 m ²)
CELKOVÁ PLOCHA POZEMKŮ FUNKČNÍHO CELKU	CELKEM 1 282 m ²
DÍLČÍ ZASTAVĚNÁ PLOCHA STAVEB CHALUPA / ZAHRADNÍ SKLAD	135,00 / 16,00 m ²
CELKOVÁ ZASTAVĚNÁ PLOCHA	151,00 m ²
CELKOVÝ INDEX ZASTAVĚNOSTI	0,117 (11,70%)

POZNÁMKA:

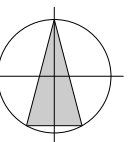
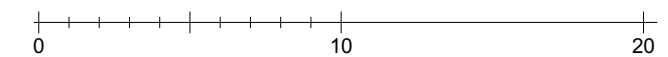
Přesné polohopisné osazení staveb v rámci pozemkového celku ve vlastnictví stavebníka bylo doloženo geometrickým plánem: č. plánu 135-151/2021, plán vyhotovila GEOPROPERTY PLUS s.r.o. GP byl ověřený KÚ pro Středočeský kraj KP Praha-západ dne 19.01.2022.

LEGENDA

- PARCELY VE VLASTNICTVÍ INVESTORA MAJETKOPRÁVNÍ FUNKČNÍ POZEMKOVÝ CELEK
- OBJEKT VE VLASTNICTVÍ STAVEBNÍKA ŘEŠENÝ OBJEKT (REKREAČNÍ OBJEKT)
- OBJEKT VE VLASTNICTVÍ STAVEBNÍKA NENÍ PŘEDMĚTEM PASPORTU (ZAHRADNÍ SKLAD)
- OSTATNÍ OBJEKTY V EVIDENCI KATASTRÁLNÍHO OPERÁTU
- VSTUP DO OBJEKTU / VJEZD NA PARCELU
- DOMINANTNÍ ZELEŇ / STROMY
- OPLOCENÍ - OBECNĚ

POZNÁMKY

INDEX ZASTAVĚNOSTI VZTAŽEN K PLOŠE FUNKČNÍHO CELKU.



VÝŠKOVÝ SYSTÉM: 0,000 = B.p.v. m.n.m.
SOUŘADNICOVÝ SYSTÉM: S-JTSK

ZPRACOVATEL Bc. LUKÁŠ HOLMAN	PASPORT STAVBY ZAKRESLENÍ STÁVAJÍCÍHO STAVU OBJEKTU STAVBA PRO RODINNOU REKREACI		PASPORTIZACE STAVEB ZAKRESLOVÁNÍ STÁVAJÍCÍHO STAVU OBJEKTŮ WWW.PASPORTY-ODHADY.CZ LUKÁŠ HOLMAN
STAVEBNÍK / OBJEDNATEL JANA KRÁSOVÁ			
AKCE	MÍSTO k.ú. Seněšnice [747424], st. 48, Bojanovice-Seněšice ev.č. 34	DATUM 03/2022	POR. ČÍSLO 138-02_22
	VÝKRES SITUAČNÍ SCHÉMA	ČÍSLO VÝKRESU 02	MĚRÍTKO 1:250

STÁVAJÍCÍ KATASTRÁLNÍ PODKLAD KE DNI 01.01.2022